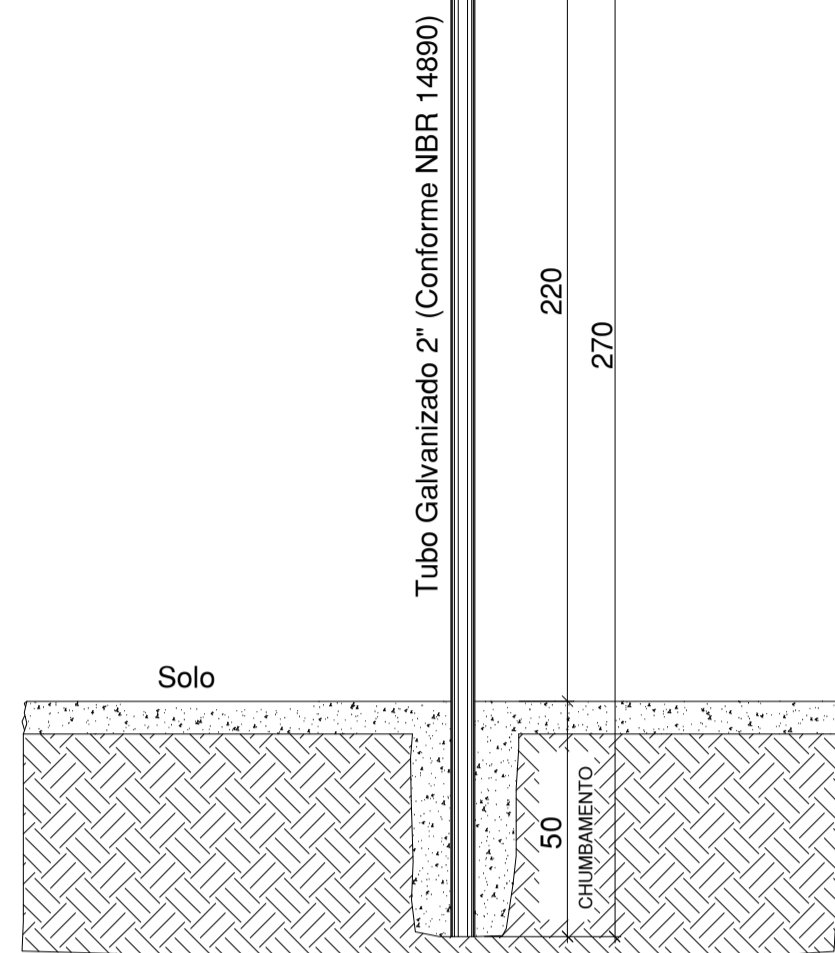
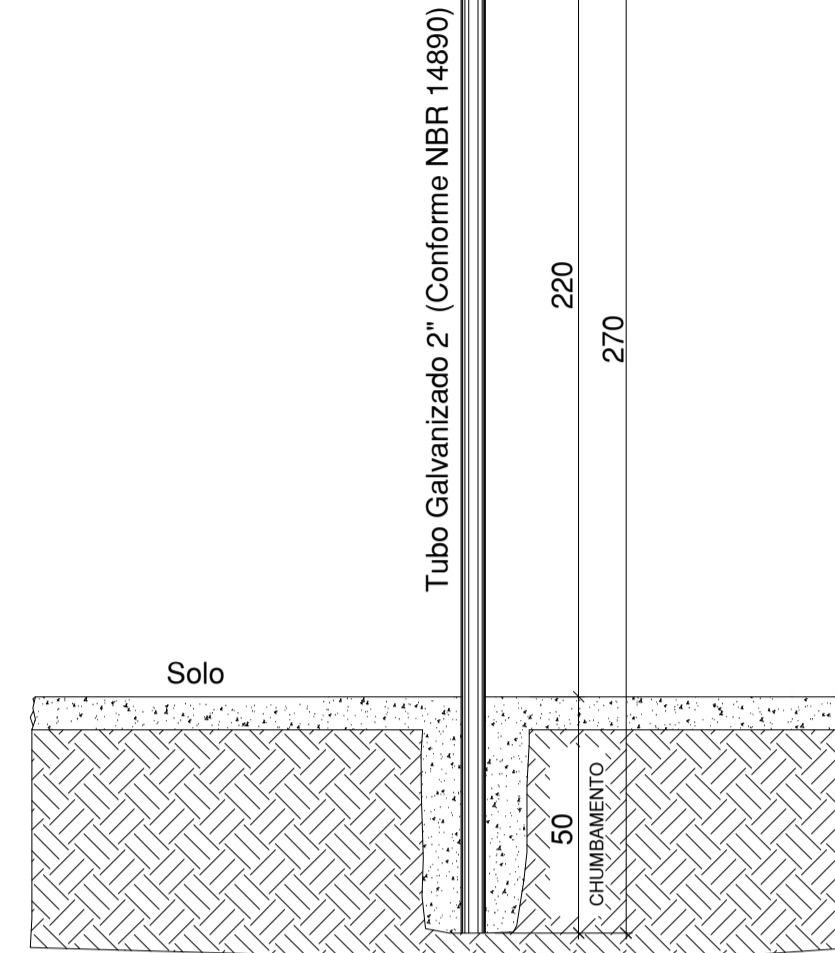


PLANTA PLANIMÉTRICA
ESC.: 1/2500

Placa de Regulamentação
(PARE) em chapa de
aço ortogonal
conforme NBR 11094



Placa de Regulamentação
(40 km/h) em chapa de
aço d=50cm
conforme NBR 11094



PLACAS DE ADVERTÊNCIA


	R-19-50	FUNDO BRANCO ORLA VERMELHA SIMBOLO PRETO	S=1,00m	04
	R-1	FUNDO VERMELHO ORLA BRANCA E TEXTO BRANCO	S = 0,30 m2	01

QUADRO RESUMO DE PAVIMENTAÇÃO

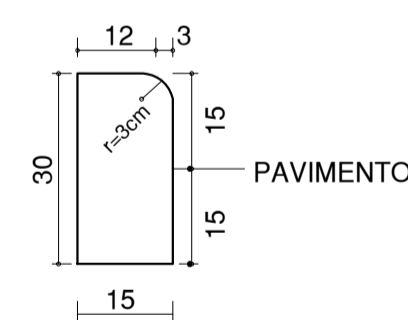
EXTENSÃO	1245,00m
LARGURA	6,00m
PISTA ROLAMENTO	6,00m
MEIO FIO	2.490,00m
ÁREA A PAVIMENTAR	7.470,00m ²

OBSERVAÇÃO

NÃO SERÁ EXECUTADO PASSEIO EM FUNÇÃO DA VIA A PAVIMENTAR
SER UMA VIA DE LIGAÇÃO AO INTERIOR SENDO O MEIO-FIO
ENGASTADO AO SOLO E TRAVADO COM ATERRAMENTO CONFORME
ESPECIFICADO EM PROJETO

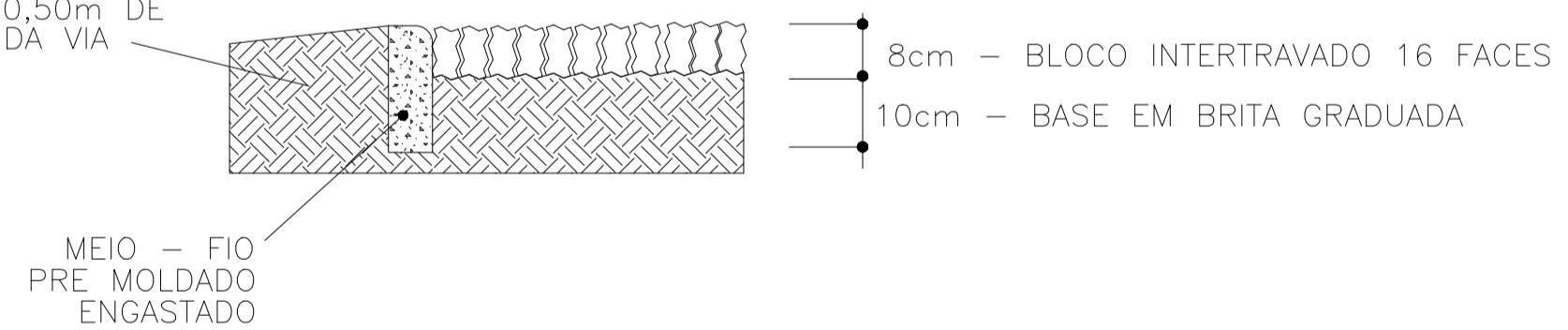


SEÇÃO TRANSVERSAL DO PAVIMENTO
sem escala



DETALHE MEIO-FIO
sem escala

TRAVAMENTO DE MEIO-FIO
LARGURA MÍNIMA = 0,50m DE
AMBOS OS LADOS DA VIA



DETALHE SEÇÃO TIPO
sem escala

PREFEITURA MUNICIPAL DE PINHEIRO PRETO

TÍTULO	PROJETO BÁSICO	PRANCHA	02/03
REFERÊNCIA (EDIFICAÇÃO EXISTENTE)	Sinalização Detalhes	ESCALA	INDICADA
EDIFICAÇÃO	PAVIMENTAÇÃO EM BLOCO INTERTRAVADO DE CONCRETO	DATA	11/05/2022
RESPONSÁVEL TÉCNICA	PAOLA VOLPATO ENGENHEIRA CIVIL CREA SC 159000-4 ART (PROJETO) 8276677-4	ENDEREÇO	LINHA UNIÃO INTERIOR - PINHEIRO PRETO/SC CEP 89.570-000
PROPRIETÁRIO / RESPONSÁVEL PELO IMÓVEL	PREFEITURA MUNICIPAL DE PINHEIRO PRETO	ASSINATURA	