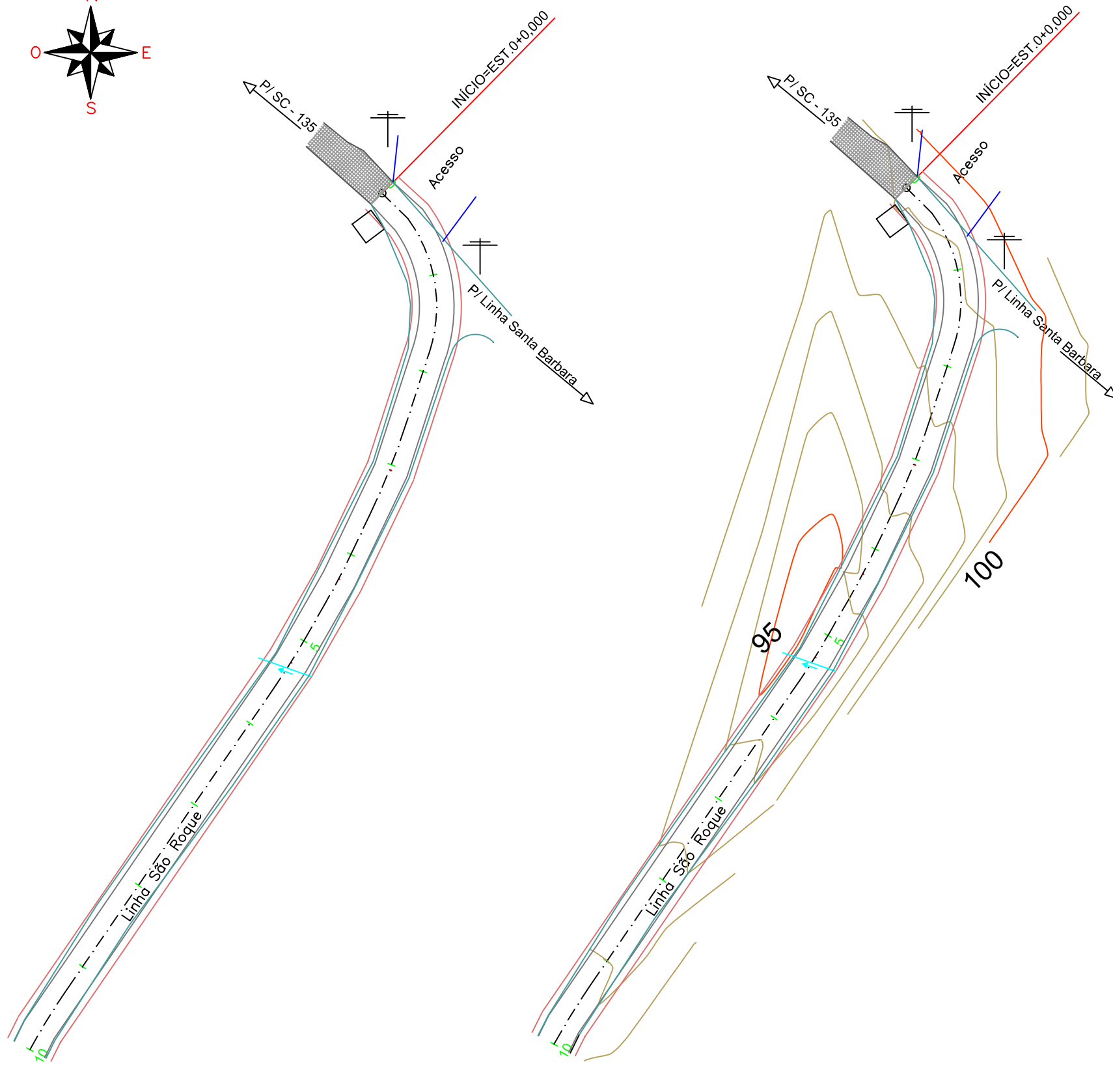



TRECHO 1



ESTAQUEAMENTO

ALTIMÉTRICO

## ESTATÍSTICA DAS ÁREAS

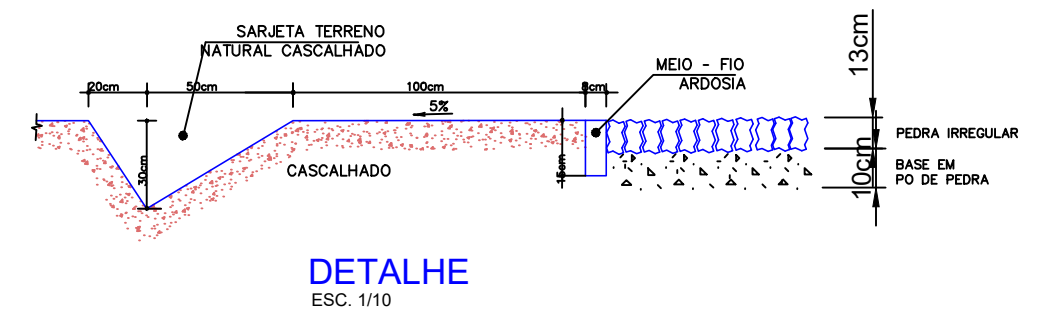
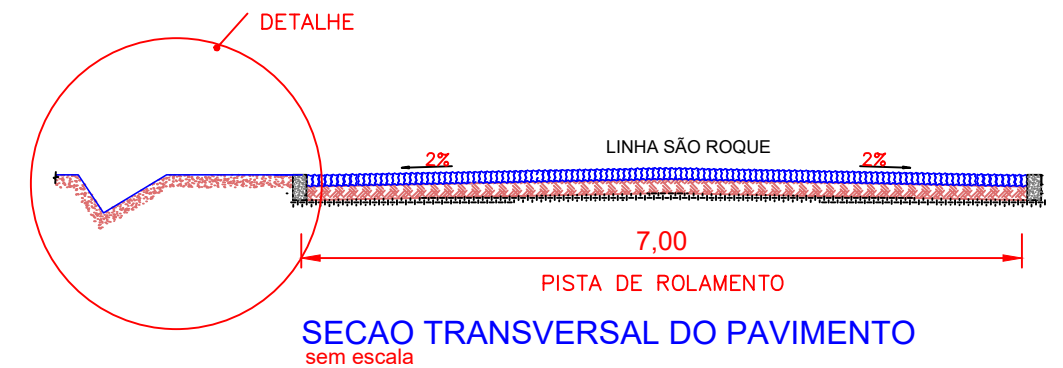
### LINHA SÃO ROQUE

ESTACA 0+000 até 20+8.30

EXTENSÃO	408,30m
LARGURA	10,00m
PISTA DE ROLAMENTO	7,00m
PASSEIOS	1,50m(cada)
ÁREA A PAVIMENTAR	2.858,10m <sup>2</sup>
MEIO FIO	816,60m

— BORDO EXISTENTE

ÁREA EXECUTADA	297,50m <sup>2</sup>
ÁREA A EXECUTAR	3342,50m <sup>2</sup>
ÁREA TOTAL A EXECUTAR	3640,00m <sup>2</sup>
MEIO FIO EXECUTADO	85,00m
MEIO FIO A EXECUTAR	940,00m
TOTAL DE MEIO FIO A EXECUTAR	1025,00m



LEGENDA		CURVA DE NÍVEL		PERFIL DO TERRENO		CERCA		RM RESIDÊNCIA EM MADEIRA
		CURSO D'ÁGUA		BORDO DE TERRAPLANAGEM		MURO		RA RESIDÊNCIA EM ALVENARIA
		BUEIRO EXISTENTE		OFFSET DE ATERRO		BOCA DE LOBO		CR CONSTRUÇÃO RURAL
		EIXO PROJETADO		OFFSET DE CORTE		BUEIRO PROJETADO		POSTE
		BORDO PROJETADO		TALUDE DE CORTE		SARJETA EM CONCRETO		BOCA DE BUEIRO
		ACOSTAMENTO PROJETADO		TALUDE DE ATERRO		DRENO PROFUNDO		VEGETAÇÃO 1
	GRADE PROJETADO		PISTA PAVIMENTADA		VEGETAÇÃO RASTEIRA		LAVOURA	



TÍTULO:	PAVIMENTAÇÃO COM PEDRAS ( AS BUILT )	
REFERÊNCIA:	PROJETO EXECUTIVO	ESTAQUEAMENTO / ALTIMÉTRICO DETALHES/ TRECHO 1
PROPRIETÁRIO:	PREFEITURA MUNICIPAL DE PINHEIRO PRETO	
RESPONSÁVEL TÉCNICO:	RONALDO REGALIN - ENGENHEIRO CIVIL	
ESCALA:	SEM ESCALA	DATA: MARÇO/2021

FRANCHA:  
**04**