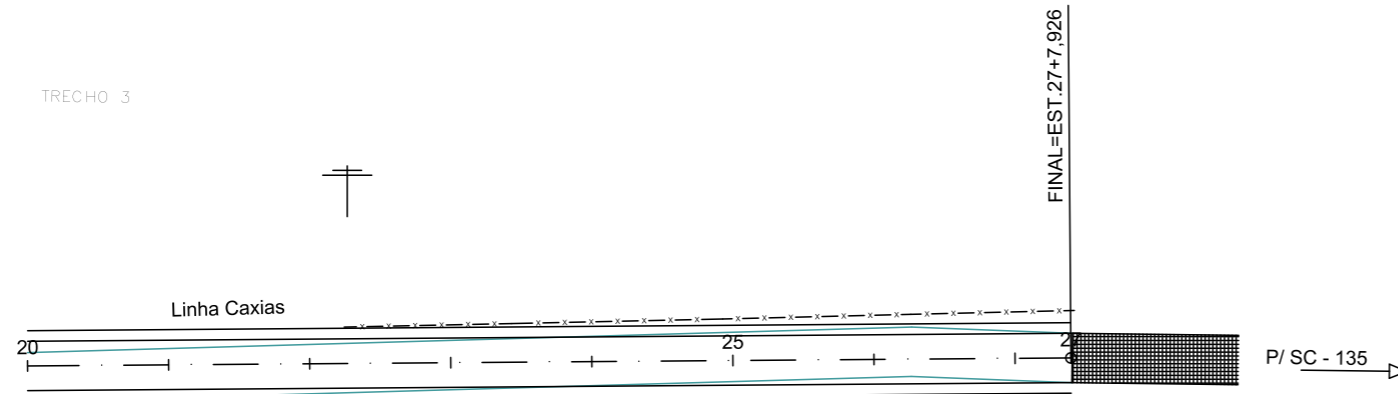
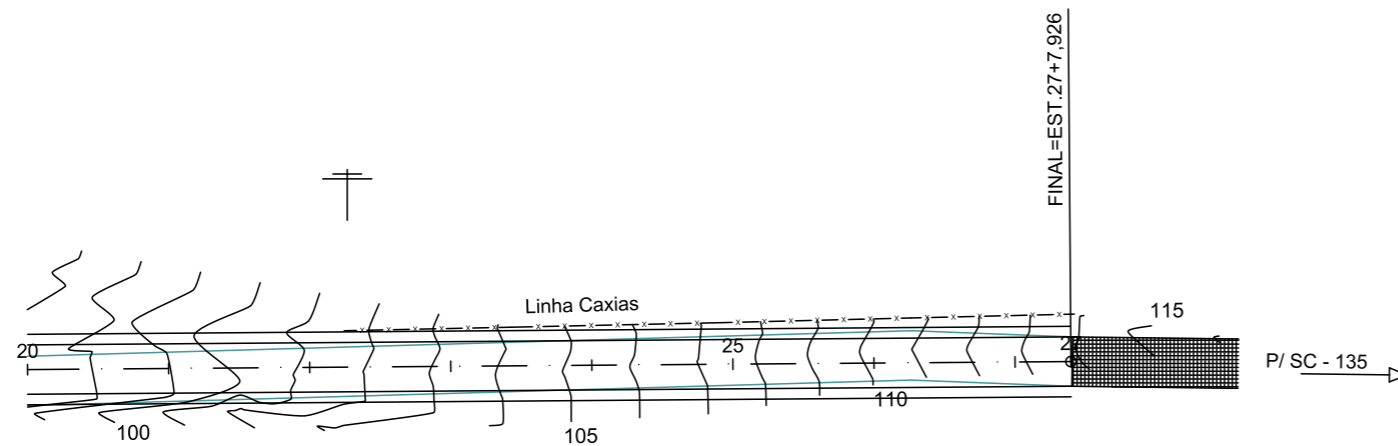


TRECHO 3



ESTAQUEAMENTO



ALTIMÉTRICO

### ESTATÍSTICA DAS ÁREAS

#### LINHA CAXIAS

ESTACA 0+000 até 27+7.92

EXTENSÃO 549,06m

LARGURA 10,00m

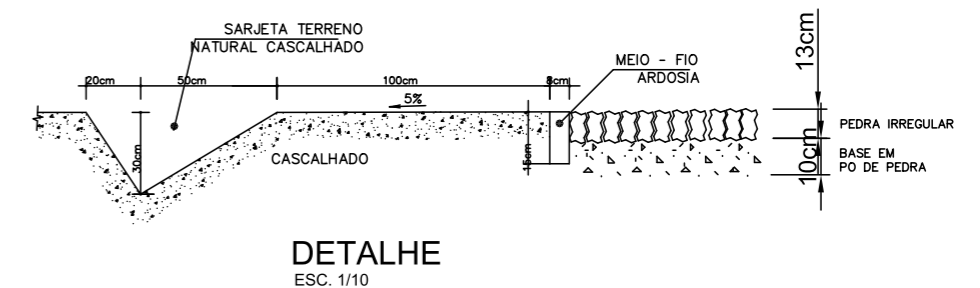
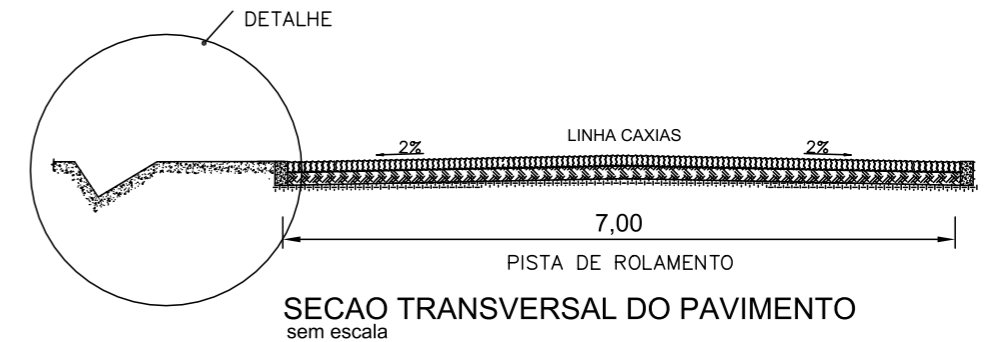
PISTA DE ROLAMENTO 7,00m

PASSEIOS 1,50m(cada)

ÁREA A PAVIMENTAR 3.843,42m<sup>2</sup>

MEIO FIO 1.084,75m

BORDO EXISTENTE



**LEGENDA**

	CURVA DE NÍVEL		PERFIL DO TERRENO		CERCA		RM RESIDÊNCIA EM MADEIRA
	CURSO D'ÁGUA		BORDO DE TERRAPLANAGEM		MURO		RA RESIDÊNCIA EM ALVENARIA
	BUEIRO EXISTENTE		OFFSET DE ATERRO		BOCA DE LOBO		CR CONSTRUÇÃO RURAL
	EIXO PROJETADO		OFFSET DE CORTE		BUEIRO PROJETADO		POSTE
	BORDO PROJETADO		TALUDE DE CORTE		SARJETA EM CONCRETO		VEGETAÇÃO 1
	ACOSTAMENTO PROJETADO		TALUDE DE ATERRO		BOCA DE BUEIRO		VEGETAÇÃO RASTEIRA
	GRADE PROJETADO		PISTA PAVIMENTADA		DRENO PROFUNDO		LAVOURA

TÍTULO: PAVIMENTAÇÃO COM PEDRAS LINHA CAXIAS	
REFERÊNCIA: PROJETO EXECUTIVO	ESTAQUEAMENTO / ALTIMÉTRICO DETALHES/ TRECHO 3
PROPRIETÁRIO: PREFEITURA MUNICIPAL DE PINHEIRO PRETO	PRANCHA: 06
RESPONSÁVEL TÉCNICO: RONALDO REGALIN - ENGENHEIRO CIVIL	
ESCALA: SEM ESCALA	DATA: AGOSTO/2019