
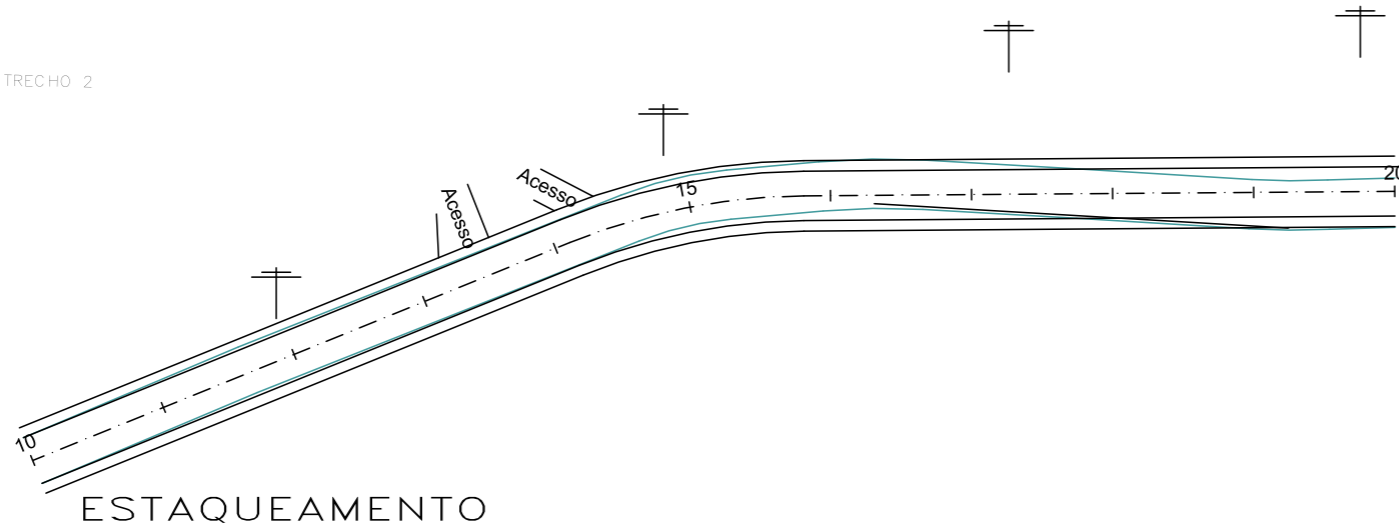


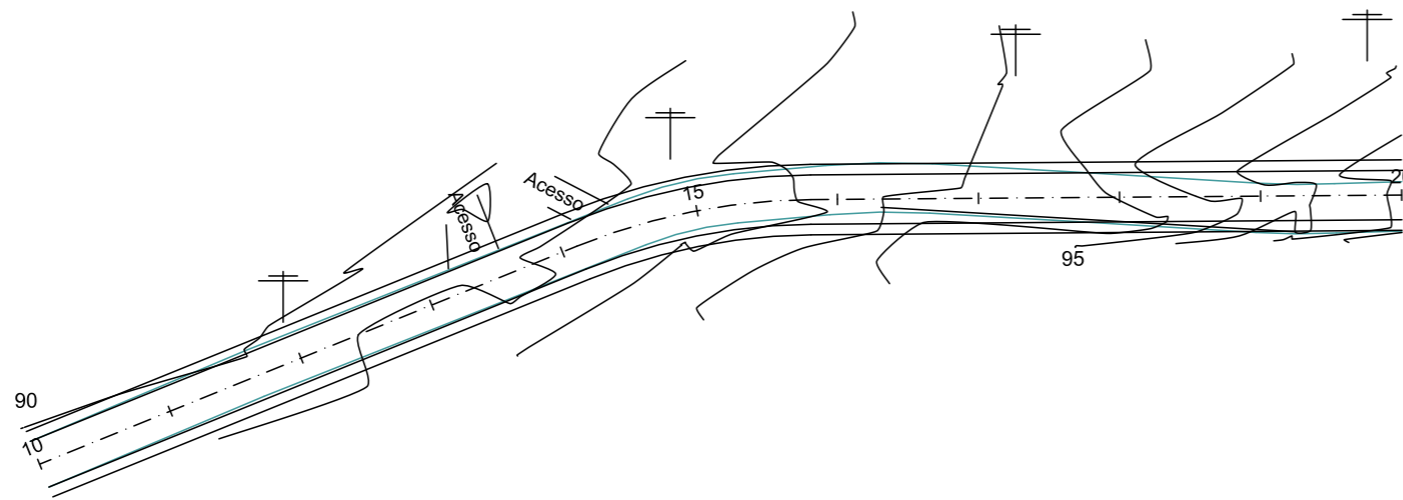
PROJETO GEOMÉTRICO - ESTAQUEAMENTO / ALTIMÉTRICO



TRECHO 2



ESTAQUEAMENTO



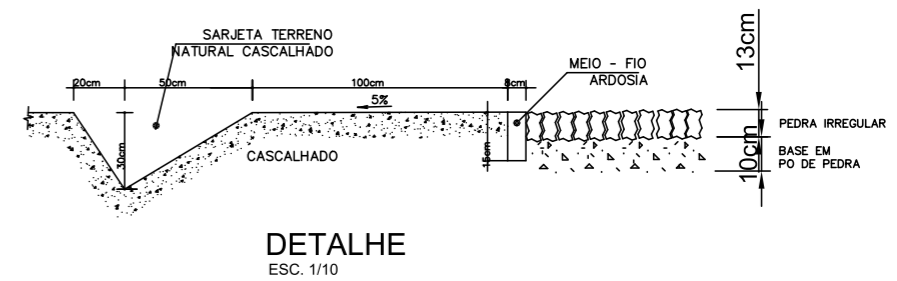

ALTIMÉTRICO

ESTATÍSTICA DAS ÁREAS

LINHA CAXIAS

ESTACA 0+000 até 27+7.92

| | |
|--------------------|------------------------|
| EXTENSÃO | 549,06m |
| LARGURA | 10,00m |
| PISTA DE ROLAMENTO | 7,00m |
| PASSEIOS | 1,50m(cada) |
| ÁREA A PAVIMENTAR | 3.843,42m ² |
| MEIO FIO | 1.084,75m |



LEGENDA

| | | | | | | | |
|--|-----------------------|--|------------------------|--|---------------------|--|----------------------------|
| | CURVA DE NÍVEL | | PERFIL DO TERRENO | | CERCA | | RM RESIDÊNCIA EM MADEIRA |
| | CURSO D'ÁGUA | | BORDO DE TERRAPLANAGEM | | MURO | | RA RESIDÊNCIA EM ALVENARIA |
| | BUEIRO EXISTENTE | | OFFSET DE ATERRO | | BOCA DE LOBO | | CR CONSTRUÇÃO RURAL |
| | EIXO PROJETADO | | OFFSET DE CORTE | | BUEIRO PROJETADO | | POSTE |
| | BORDO PROJETADO | | TALUDE DE CORTE | | SARJETA EM CONCRETO | | VEGETAÇÃO 1 |
| | ACOSTAMENTO PROJETADO | | TALUDE DE ATERRO | | BOCA DE BUEIRO | | VEGETAÇÃO RASTEIRA |
| | GRADE PROJETADO | | PISTA PAVIMENTADA | | DRENO PROFUNDO | | LAVOURA |

| | | |
|----------------------|--|---|
| TÍTULO: | PAVIMENTAÇÃO COM PEDRAS LINHA CAXIAS | |
| REFERÊNCIA: | PROJETO EXECUTIVO | ESTAQUEAMENTO / ALTIMÉTRICO DETALHES/ TRECHO 2 |
| PROPRIETÁRIO: | PREFEITURA MUNICIPAL DE PINHEIRO PRETO | |
| RESPONSÁVEL TÉCNICO: | RONALDO REGALIN - ENGENHEIRO CIVIL | |
| ESCALA: | SEM ESCALA | DATA: AGOSTO/2019 |

PRANCHA: 05