

LEGENDA/ORÇAMENTO

LINHA SÃO ROQUE

▶ SENTIDO DE FLUXO NÃO COTADO $i = 2\%$ (min)

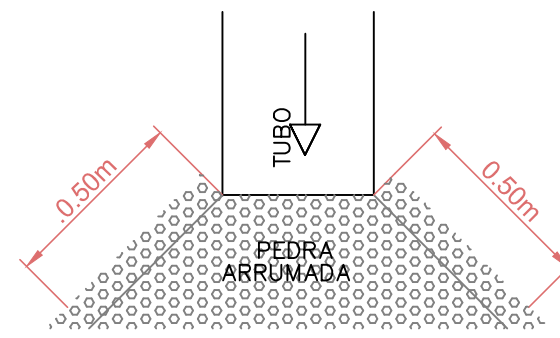
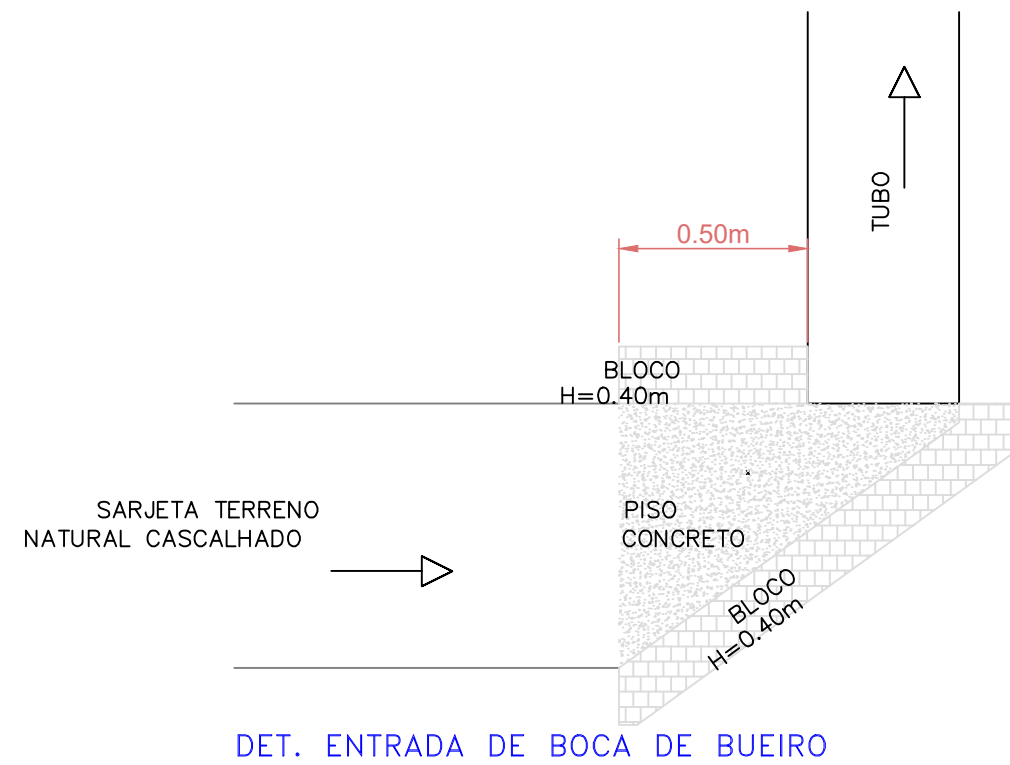
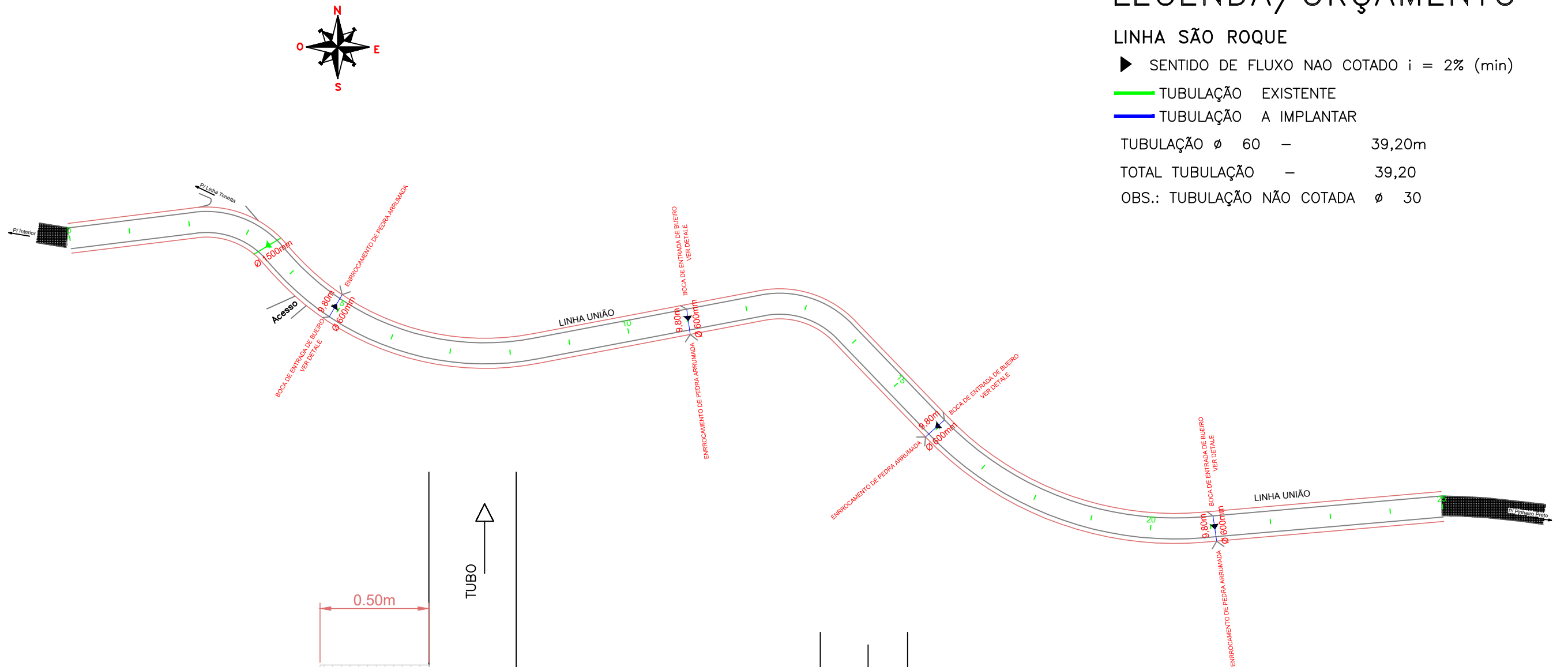
— TUBULAÇÃO EXISTENTE

— TUBULAÇÃO A IMPLANTAR

TUBULAÇÃO ϕ 60 - 39,20m

TOTAL TUBULAÇÃO - 39,20

OBS.: TUBULAÇÃO NÃO COTADA ϕ 30



LEGENDA

	CURVA DE NÍVEL		PERFIL DO TERRENO		CERCA		RESIDÊNCIA EM MADEIRA
	CURSO D'ÁGUA		BORDO DE TERRAPLANAGEM		MURO		RESIDÊNCIA EM ALVENARIA
	BUEIRO EXISTENTE		OFFSET DE ATERRAMENTO		BOCA DE LOBO		CONSTRUÇÃO RURAL
	EIXO PROJETADO		OFFSET DE CORTE		BUEIRO PROJETADO		POSTE
	BORDO PROJETADO		TALUDE DE CORTE		SARJETA EM CONCRETO		VEGETAÇÃO 1
	ACOSTAMENTO PROJETADO		TALUDE DE ATERRAMENTO		BOCA DE BUEIRO		VEGETAÇÃO RASTEIRA
	GRADE PROJETADO		PISTA PAVIMENTADA		DRENO PROFUNDO		LAVOURA



TÍTULO:	PAVIMENTAÇÃO COM PEDRAS LINHA UNIÃO	
REFERÊNCIA:	PROJETO EXECUTIVO	PROJETO GEOMÉTRICO - DRENAGEM
PROPRIETÁRIO:	PREFEITURA MUNICIPAL DE PINHEIRO PRETO	
RESPONSÁVEL TÉCNICO:	RONALDO REGALIN - ENGENHEIRO CIVIL	
ESCALA:	SEM ESCALA	DATA: AGOSTO/2019