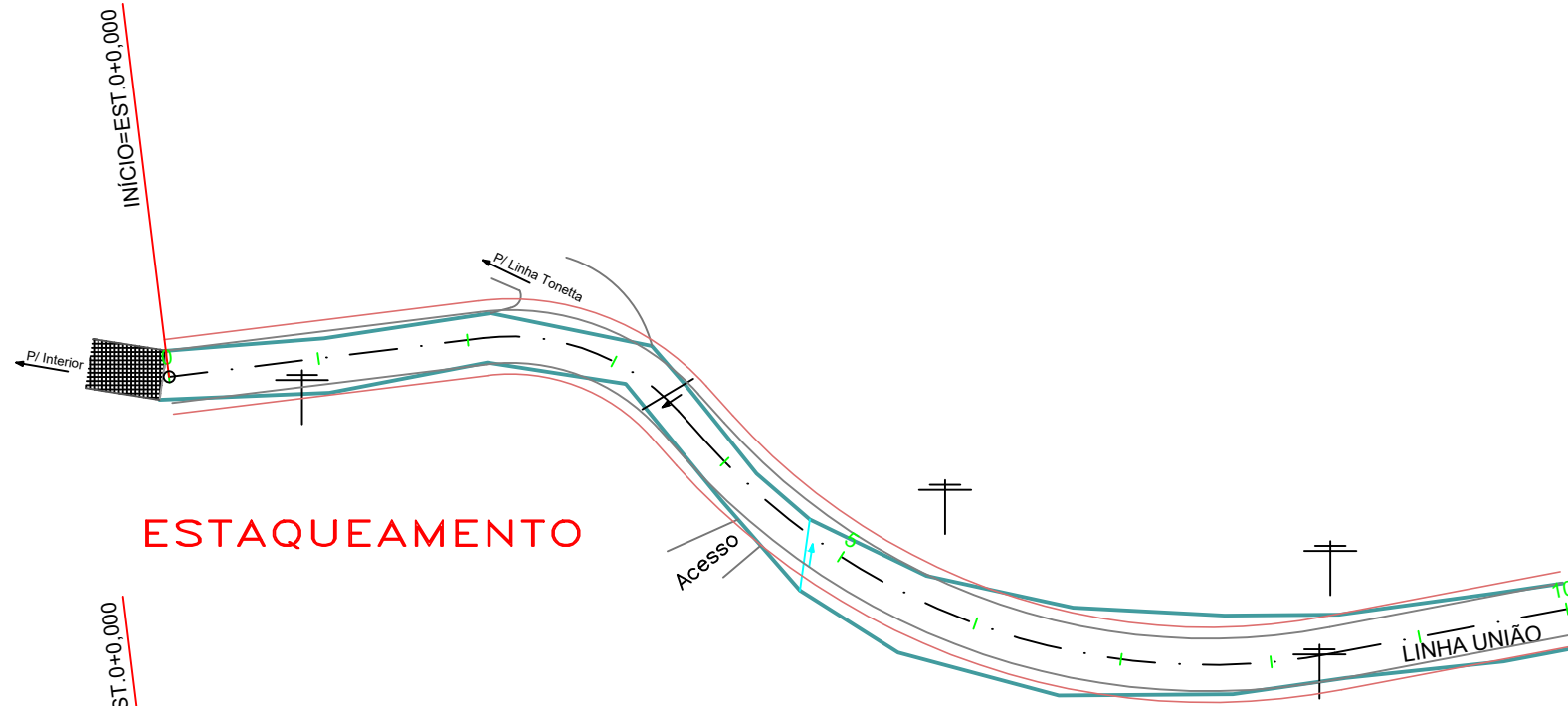
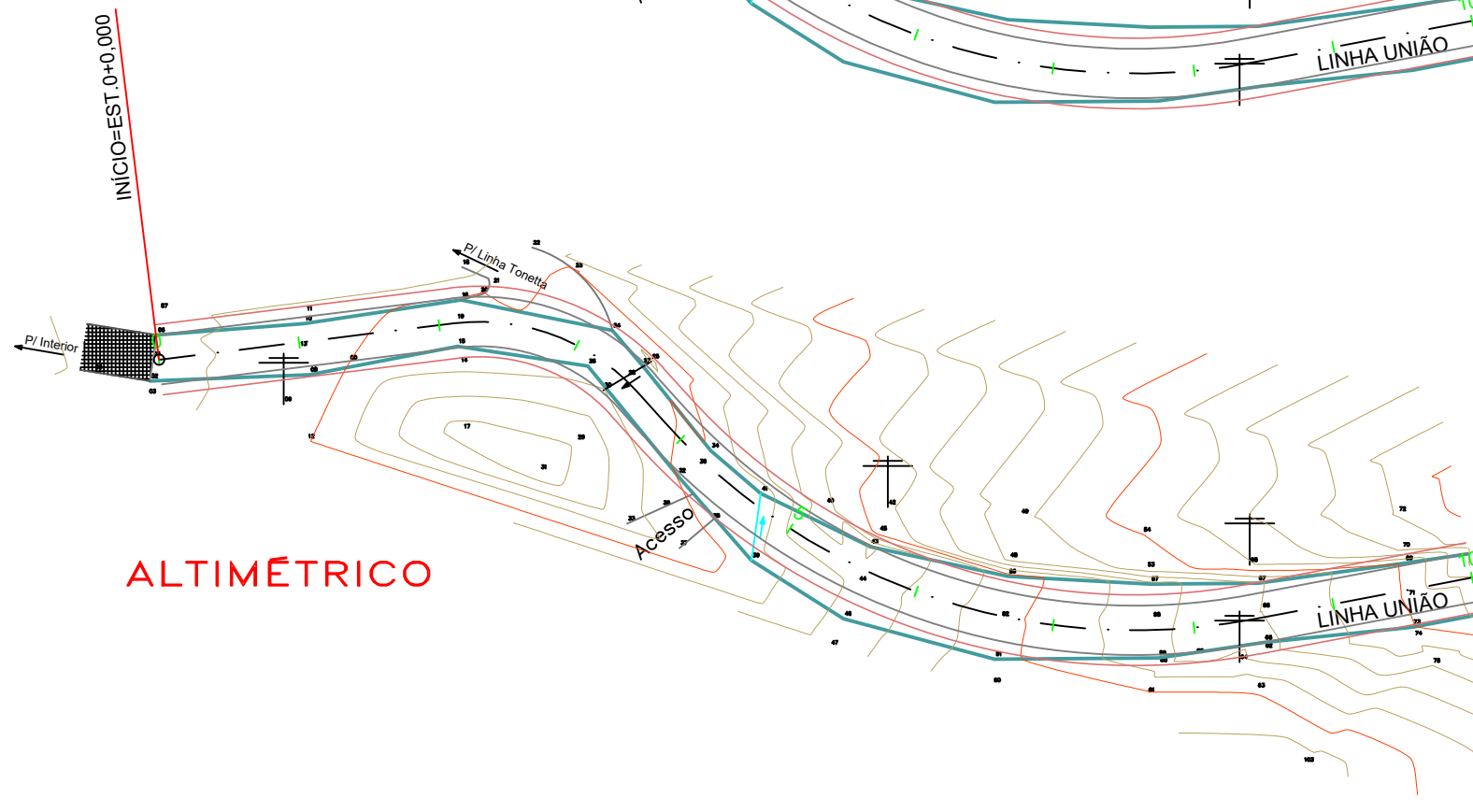


TRECHO 1



ESTAQUEAMENTO



ALTIMÉTRICO


ESTATÍSTICA DAS ÁREAS

LINHA UNIÃO

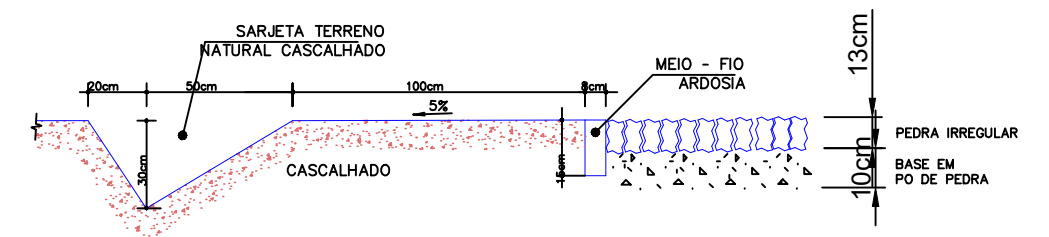
ESTACA 0+000 até 24+17.47

EXTENSÃO	499,45m
LARGURA	10,00m
PISTA DE ROLAMENTO	7,00m
PASSEIOS	1,50m(cada)
ÁREA A PAVIMENTAR	3.496,15m ²
MEIO FIO	972,46m

— BORDO EXISTENTE



SEÇÃO TRANSVERSAL DO PAVIMENTO
sem escala



DETALHE
ESC. 1/10

LEGENDA

	CURVA DE NÍVEL		PERFIL DO TERRENO		CERCA		RM RESIDÊNCIA EM MADEIRA
	CURSO D'ÁGUA		BORDO DE TERRAPLANAGEM		MURO		RA RESIDÊNCIA EM ALVENARIA
	BUEIRO EXISTENTE		OFFSET DE ATERRO		BOCA DE LOBO		CR CONSTRUÇÃO RURAL
	EIXO PROJETADO		OFFSET DE CORTE		BUEIRO PROJETADO		POSTE
	BORDO PROJETADO		TALUDE DE CORTE		SARJETA EM CONCRETO		VEGETAÇÃO 1
	ACOSTAMENTO PROJETADO		TALUDE DE ATERRO		BOCA DE BUEIRO		VEGETAÇÃO RASTEIRA
	GRADE PROJETADO		PISTA PAVIMENTADA		DRENO PROFUNDO		LAVOURA



TÍTULO:	PAVIMENTAÇÃO COM PEDRAS LINHA UNIÃO	
REFERÊNCIA:	PROJETO EXECUTIVO	ESTAQUEAMENTO / ALTIMÉTRICO DETALHES/ TRECHO1
PROPRIETÁRIO:	PREFEITURA MUNICIPAL DE PINHEIRO PRETO	
RESPONSÁVEL TÉCNICO:	RONALDO REGALIN - ENGENHEIRO CIVIL	
ESCALA:	SEM ESCALA	DATA: AGOSTO/2019