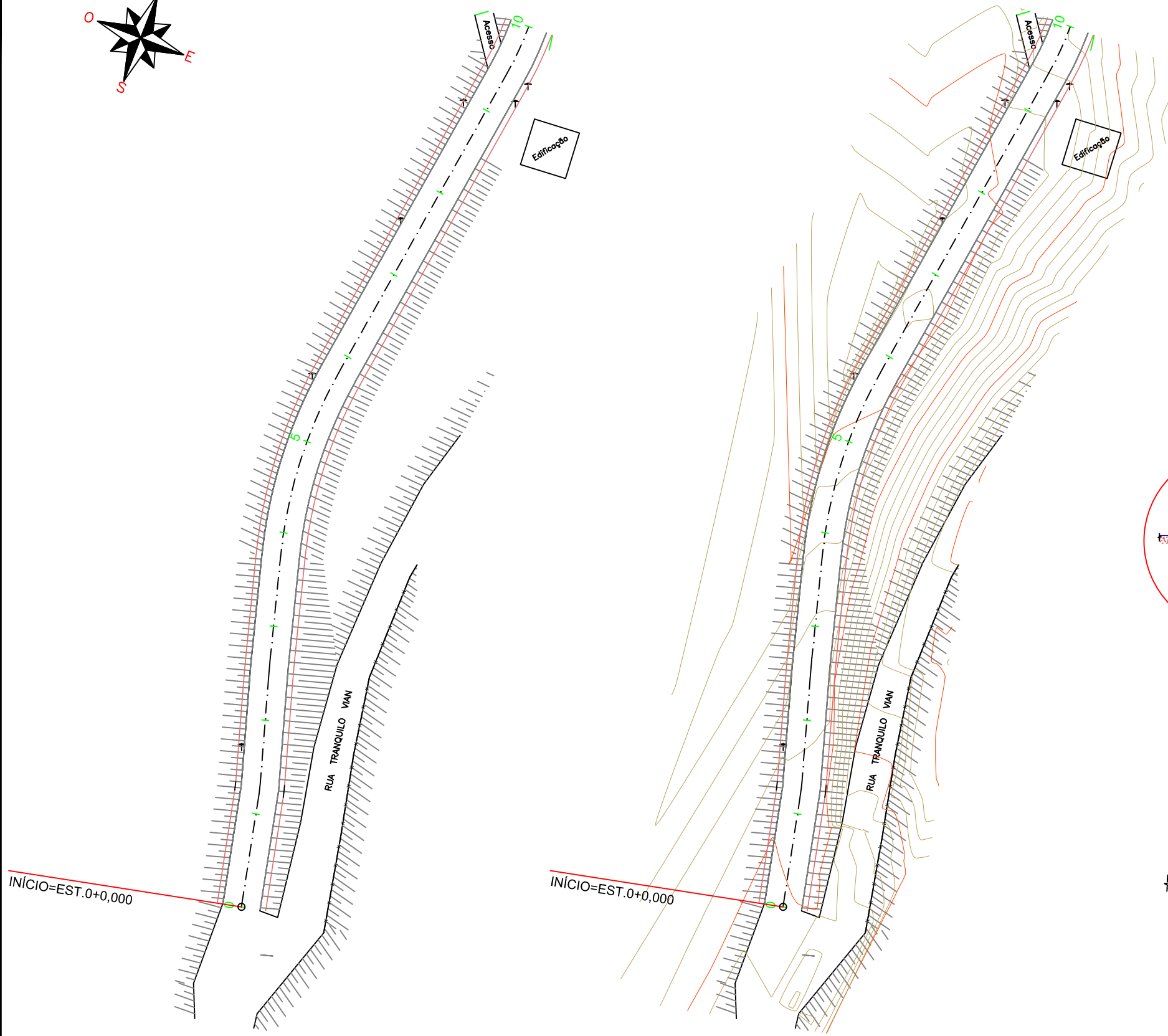
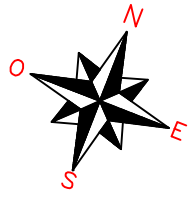


TRECHO 1




ESTATÍSTICA DAS ÁREAS

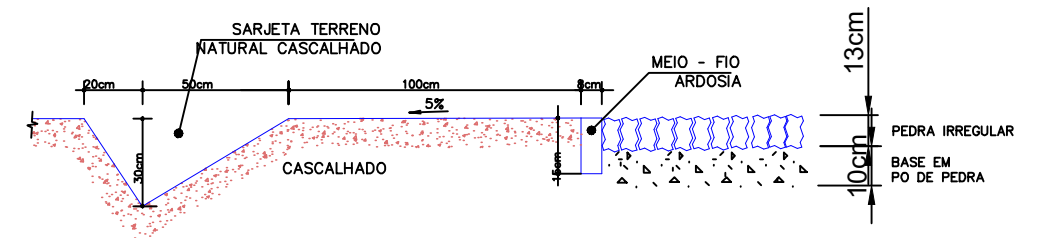
LINHA PRIMAVERA

ESTACA 0+000 até 39+5,24	786,57
EXTENSÃO	10,40m
LARGURA	8,00m
PISTA DE ROLAMENTO	1,20m(cada)
PASSEIOS	6.292,56m ²
ÁREA A PAVIMENTAR	1.553,32m
MEIO FIO	

— BORDO EXISTENTE



SEÇÃO TRANSVERSAL DO PAVIMENTO
sem escala



DETALHE
ESC. 1/10

ESTAQUEAMENTO

ALTIMÉTRICO

LEGENDA		CURVA DE NÍVEL		PERFIL DO TERRENO		CERCA		RM RESIDÊNCIA EM MADEIRA
		CURSO D'ÁGUA		BORDO DE TERRAPLANAGEM		MURO		RA RESIDÊNCIA EM ALVENARIA
		BUEIRO EXISTENTE		OFFSET DE ATERRO		BOCA DE LOBO		CR CONSTRUÇÃO RURAL
		EIXO PROJETADO		OFFSET DE CORTE		BUEIRO PROJETADO		POSTE
		BORDO PROJETADO		TALUDE DE CORTE		SARJETA EM CONCRETO		VEGETAÇÃO 1
		ACOSTAMENTO PROJETADO		TALUDE DE ATERRO		BOCA DE BUEIRO		VEGETAÇÃO RASTEIRA
	GRADE PROJETADO		PISTA PAVIMENTADA		DRENO PROFUNDO		LAVOURA	



TÍTULO:	PAVIMENTAÇÃO COM PEDRAS LINHA PRIMAVERA	
REFERÊNCIA:	PROJETO EXECUTIVO	ESTAQUEAMENTO / ALTIMÉTRICO DETALHES/ TRECHO 1
PROPRIETÁRIO:	PREFEITURA MUNICIPAL DE PINHEIRO PRETO	
RESPONSÁVEL TÉCNICO:	RONALDO REGALIN - ENGENHEIRO CIVIL	
ESCALA:	SEM ESCALA	DATA: AGOSTO/2019