






























Google Earth

Image © 2019 Maxar Technologies  
© 2018 Google

 TRECHO A PAVIMENTAR

**LEGENDA**

	CURVA DE NÍVEL		PERFIL DO TERRENO		CERCA		RESIDÊNCIA EM MADEIRA
	CURSO D'ÁGUA		BORDO DE TERRAPLANAGEM		MURO		RESIDÊNCIA EM ALVENARIA
	BUEIRO EXISTENTE		OFFSET DE ATERRO		BOCA DE LOBO		CONSTRUÇÃO RURAL
	EIXO PROJETADO		OFFSET DE CORTE		BUEIRO PROJETADO		POSTE
	BORDO PROJETADO		TALUDE DE CORTE		SARJETA EM CONCRETO		VEGETAÇÃO 1
	ACOSTAMENTO PROJETADO		TALUDE DE ATERRO		BOCA DE BUEIRO		VEGETAÇÃO RASTEIRA
	GRADE PROJETADO		PISTA PAVIMENTADA		DRENO PROFUNDO		LAVOURA



TÍTULO:	PAVIMENTAÇÃO COM PEDRAS LINHA PRIMAVERA	
REFERÊNCIA:	PROJETO EXECUTIVO	PROJETO GEOMÉTRICO LOCALIZAÇÃO
PROPRIETÁRIO:	PREFEITURA MUNICIPAL DE PINHEIRO PRETO	
PRANCHA:	02	
RESPONSÁVEL TÉCNICO:	RONALDO REGALIN - ENGENHEIRO CIVIL	
ESCALA:	SEM ESCALA	DATA: AGOSTO/2019