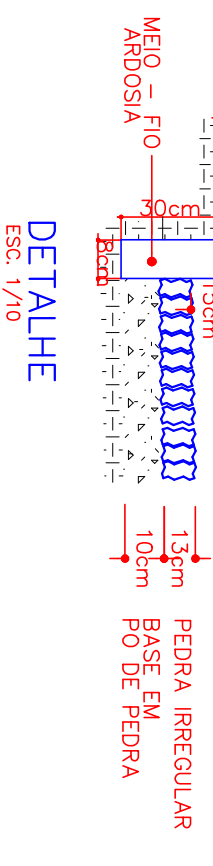
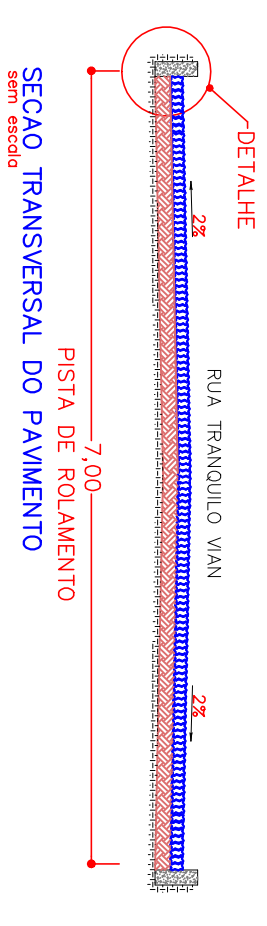



**ESTATÍSTICA DAS ÁREAS**

RUA TRANQUILLO VIAN ( TRECHO A EXECUTAR )	
ESTAÇA 0+320 até 0+783,77	463,77m
EXTENSÃO	9,00m
LARGURA	7,00m
PISTA DE ROLAMENTO	1,00m (cada)
PASSEIOS	3,246,39m <sup>2</sup>
ÁREA A PAVIMENTAR	910,54m <sup>2</sup>
MEIO FIO	



**LEGENDA**

- CURVA DE NIVEL
- CURSO D'ÁGUA
- BUEIRO EXISTENTE
- EIXO PROJETADO
- BORDO PROJETADO
- ACOSTAMENTO PROJETADO
- GRADE PROJETADO
- PERFIL DO TERRENO
- BORDO DE TERRAPLANAGEM
- OFFSET DE ATERRAMENTO
- OFFSET DE CORTE
- TALUDE DE CORTE
- TALUDE DE ATERRAMENTO
- PISTA PAVIMENTADA
- CERCA
- MURO
- BOCA DE LOBO
- BUEIRO PROJETADO
- SARETA EM CONCRETO
- BOCA DE BUEIRO
- DRENO PROFUNDO
- RM RESIDÊNCIA EM MADEIRA
- RA RESIDÊNCIA EM ALVENARIA
- CR CONSTRUÇÃO RURAL
- POSTE
- VEGETAÇÃO 1
- VEGETAÇÃO RASTEIRA
- LAVOURA



TÍTULO:	RUA TRANQUILLO VIAN
REFERÊNCIA:	PROJETO EXECUTIVO
PROPRIETÁRIO:	MUNICÍPIO DE PINHEIRO PRETO
RESPONSÁVEL TÉCNICO:	RONALDO REGALIN - ENGENHEIRO CIVIL
ESCALA:	SEM ESCALA
DATA:	JUNHO/2018