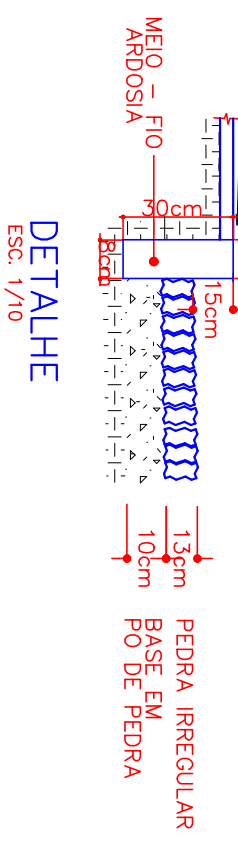
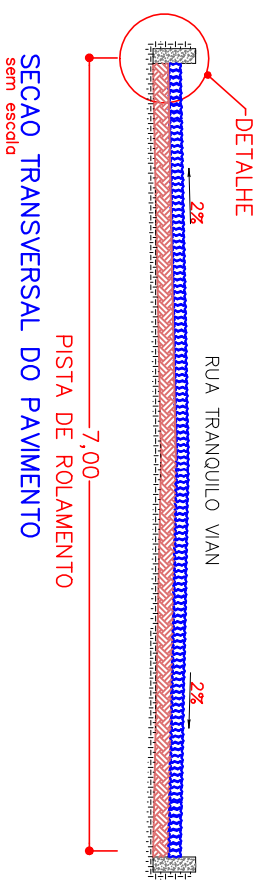
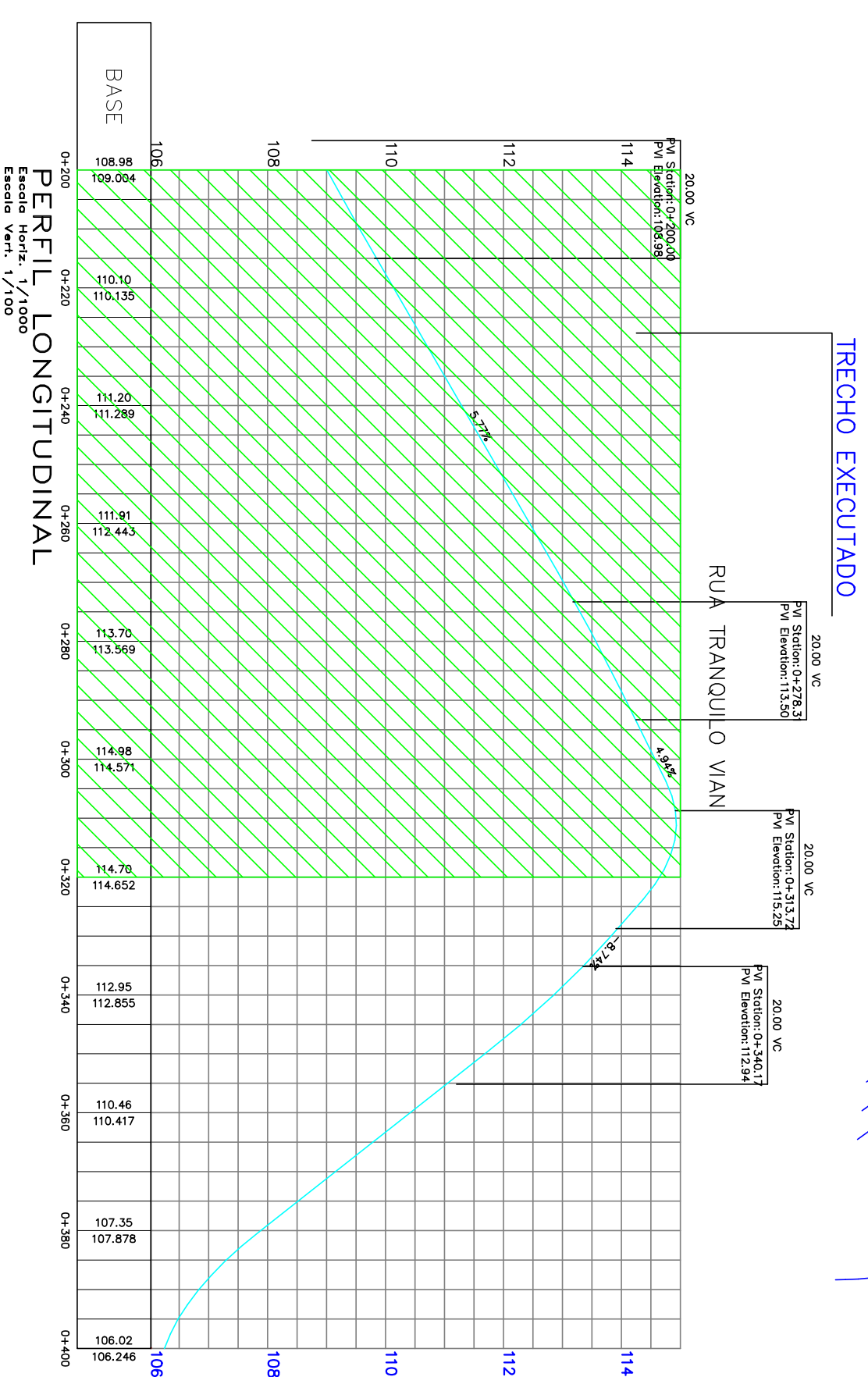


ESTATÍSTICA DAS ÁREAS

RUA TRANQUILLO VIAN (TRECHO A EXECUTAR)

ESTAÇA 0+320 até 0+783,77	463,77m
EXTENSÃO	9,00m
LARGURA	7,00m
PISTA DE ROLAMENTO	1,00m (cada)
PASSEIOS	3,246,39m ²
ÁREA A PAVIMENTAR	910,54m ²
MEIO FIO	



LEGENDA

	CURVA DE NÍVEL		PERFIL DO TERRENO
	CURSO D'ÁGUA		BORDO DE TERRAPLANAGEM
	BUEIRO EXISTENTE		OFFSET DE ATERRO
	EIXO PROJETADO		OFFSET DE CORTE
	BORDO PROJETADO		TALUDE DE CORTE
	ACOSTAMENTO PROJETADO		TALUDE DE ATERRO
	GRADE PROJETADO		PISTA PAVIMENTADA
	CERCA		RM RESIDÊNCIA EM MADEIRA
	MURO		RA RESIDÊNCIA EM ALVENARIA
	BOCA DE LOBO		CR CONSTRUÇÃO RURAL
	BUEIRO PROJETADO		POSTE
	SARETA EM CONCRETO		VEGETAÇÃO 1
	BOCA DE BUEIRO		VEGETAÇÃO RASTERA
	DRENO PROFUNDO		LAVOURA



TÍTULO:	RUA TRANQUILLO VIAN
REFERÊNCIA:	PROJETO EXECUTIVO
PROPRIETÁRIO:	MUNICÍPIO DE PINHEIRO PRETO
RESPONSÁVEL TÉCNICO:	RONALDO REGALIN - ENGENHEIRO CIVIL
ESCALA:	SEM ESCALA
DATA:	JUNHO/2018